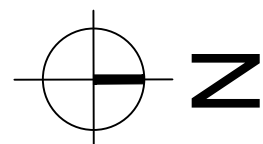
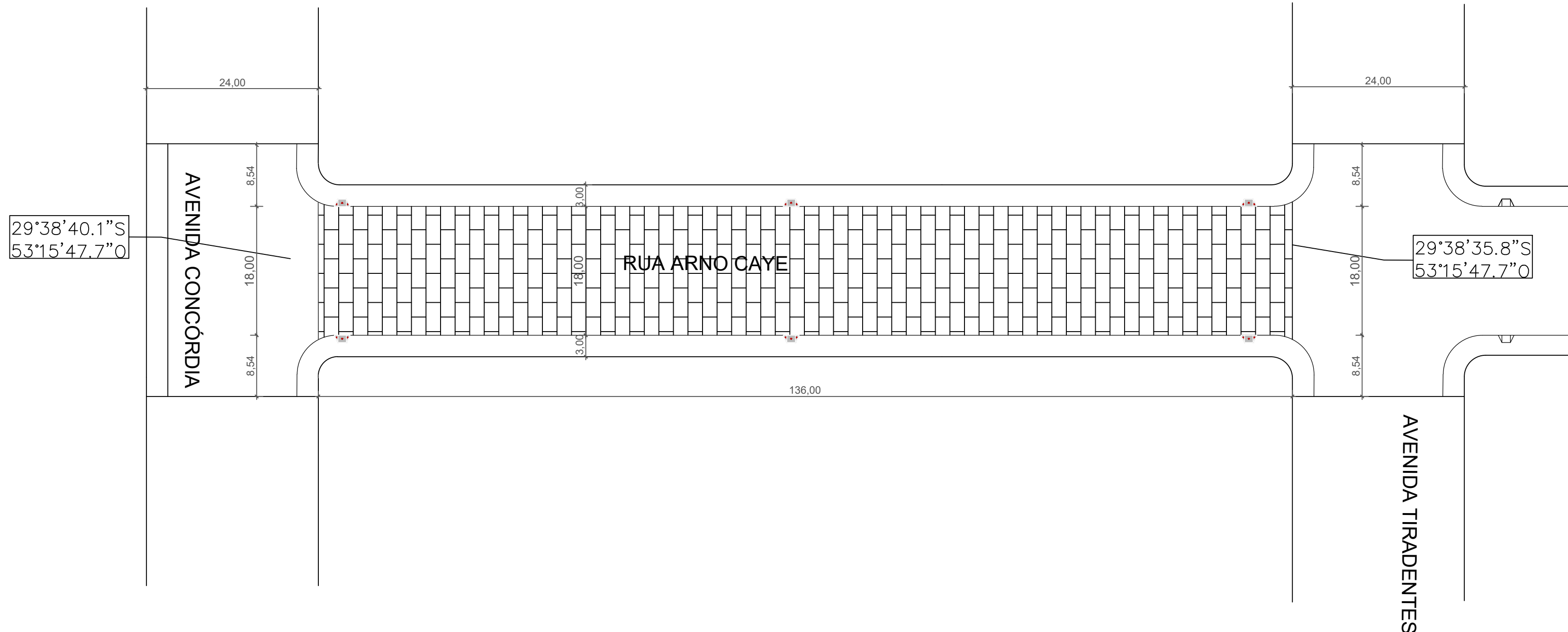


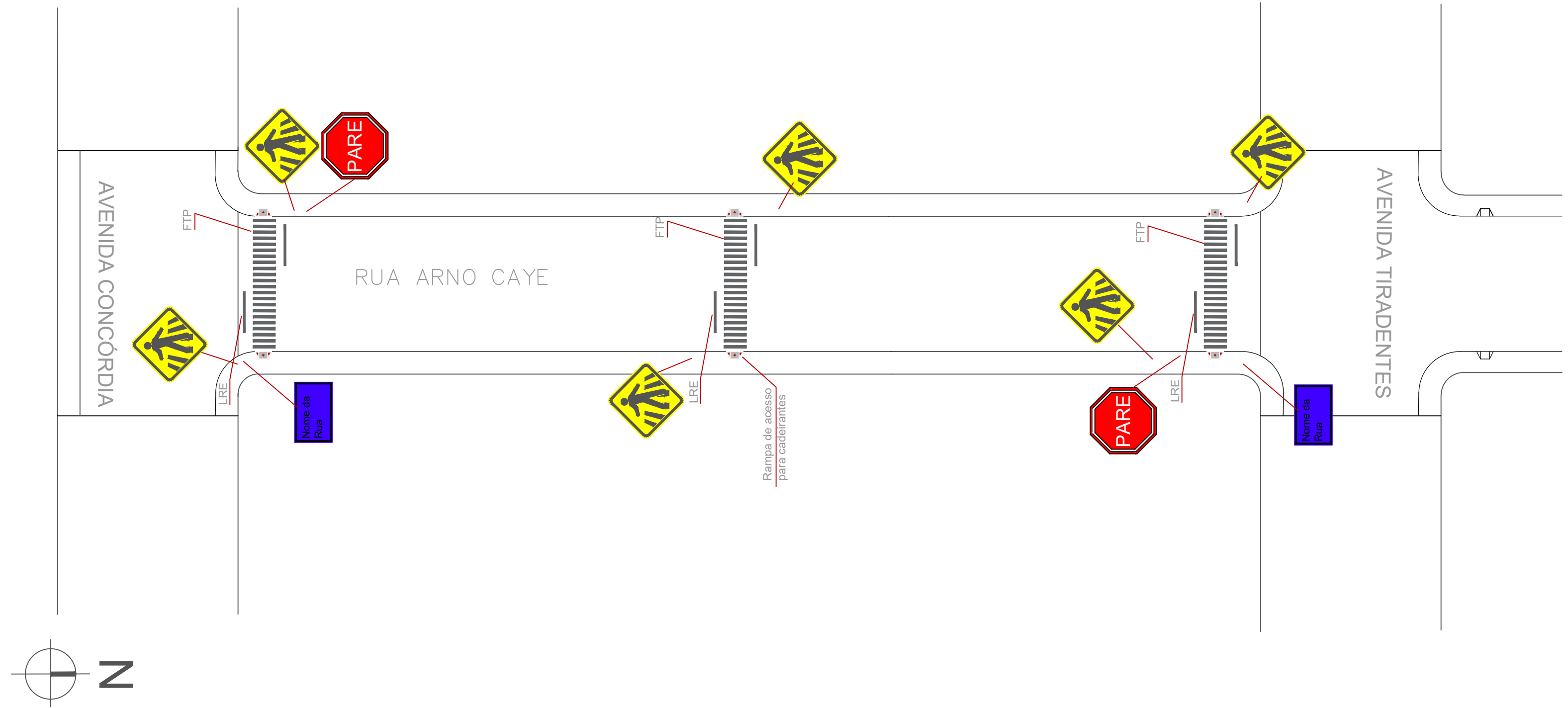
PROJETO DE DRENAGEM
 PLANTA BAIXA – ESC.: 1/500

 ESTADO DO RIO GRANDE DO SUL MUNICÍPIO DE AGUDO		PREFEITURA AGUDO DE TODOS
OBRA: Pavimentação Rua Arno Caye		
LOCAL: Rua Arno Caye		PRANCHA: 04/04
Projeto de Drenagem		
Proprietário: _____ PREFEITURA MUNICIPAL DE AGUDO Luis Henrique Kittel PREFEITO MUNICIPAL	Resp. Técnico: _____ Peter Jessé Dalla Corte ENGENHEIRO CIVIL CREA RS 232141	
Escala: Indicada	Data: 18/01/2024	Área Total: 2.450,08 m ²



PROJETO DE PAVIMENTAÇÃO
 PLANTA BAIXA – ESC.: 1/500

 ESTADO DO RIO GRANDE DO SUL MUNICÍPIO DE AGUDO		PREFEITURA AGUDO DE TODOS
OBRA: Pavimentação Rua Arno Caye		
LOCAL: Rua Arno Caye		PRANCHA: 02/04
Projeto de Pavimentação		
Proprietário: _____ PREFEITURA MUNICIPAL DE AGUDO Luis Henrique Kittel PREFEITO MUNICIPAL	Resp. Técnico: _____ Peter Jessé Dalla Corte ENGENHEIRO CIVIL CREA RS 232141	
Escala: Indicada	Data: 18/01/2024	Área Total: 2.450,08 m ²

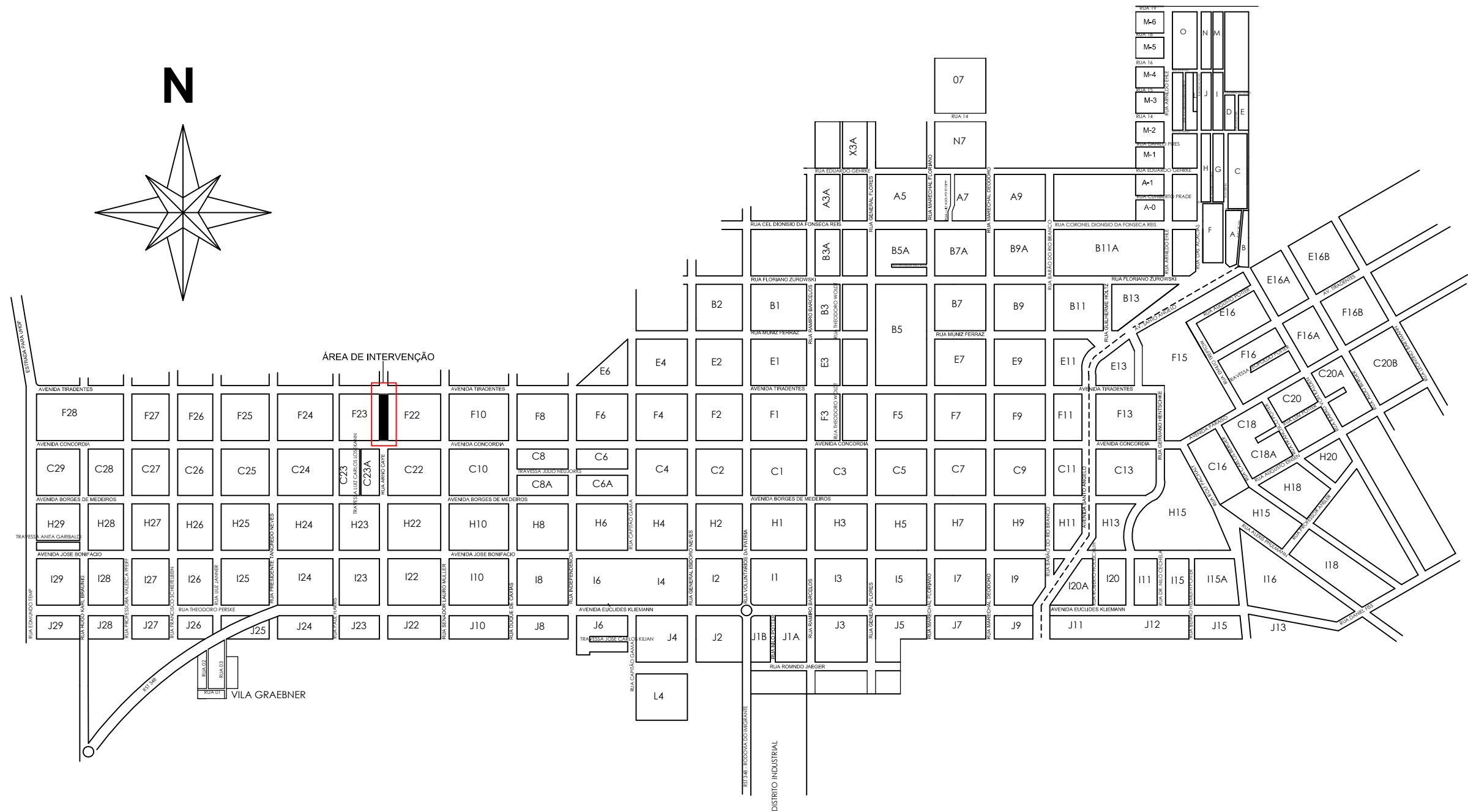


PROJETO DE SINALIZAÇÃO
 PLANTA BAIXA – ESC.: 1/500

LEGENDA

-  R-1 – Placa Parada Obrigatória
-  A-32B – Placa Passagem Sinalizada de Pedestres
-  Placa de Nomenclatura de Ruas
-  FTP - Faixa de travessia de pedestres
-  LRE – Linha de Retenção
-  Rampa de Acesso para Cadeirantes

 ESTADO DO RIO GRANDE DO SUL MUNICÍPIO DE AGUDO		PREFEITURA AGUDO DE TODOS
OBRA: Pavimentação Rua Arno Caye		
LOCAL: Rua Arno Caye		PRANCHA: 03/04
Projeto de Sinalização		
Proprietário: PREFEITURA MUNICIPAL DE AGUDO Luis Henrique Kittel PREFEITO MUNICIPAL		Resp. Técnico: Peter Jessé Dalla Corte ENGENHEIRO CIVIL CREA RS 232141
Escala: Indicada	Data: 18/01/2024	Área Total: 2.450,08 m ²



 <p>ESTADO DO RIO GRANDE DO SUL MUNICÍPIO DE AGUDO</p>		<p>PREFEITURA AGUDO DE TODOS</p>	
<p>OBRA: Pavimentação Rua Arno Caye</p>			
<p>LOCAL: Rua Arno Caye</p>			<p>PRANCHA: 01/04</p>
<p>Situação/Localização</p>			
<p>Proprietário:</p> <p>_____ PREFEITURA MUNICIPAL DE AGUDO Luis Henrique Kittel PREFEITO MUNICIPAL</p>		<p>Resp. Técnico:</p> <p>_____ Peter Jessé Dalla Corte ENGENHEIRO CIVIL CREA RS232141</p>	
<p>Escala: S/E</p>	<p>Data: 18/01/2024</p>	<p>Área Total: 2.450,08 m²</p>	